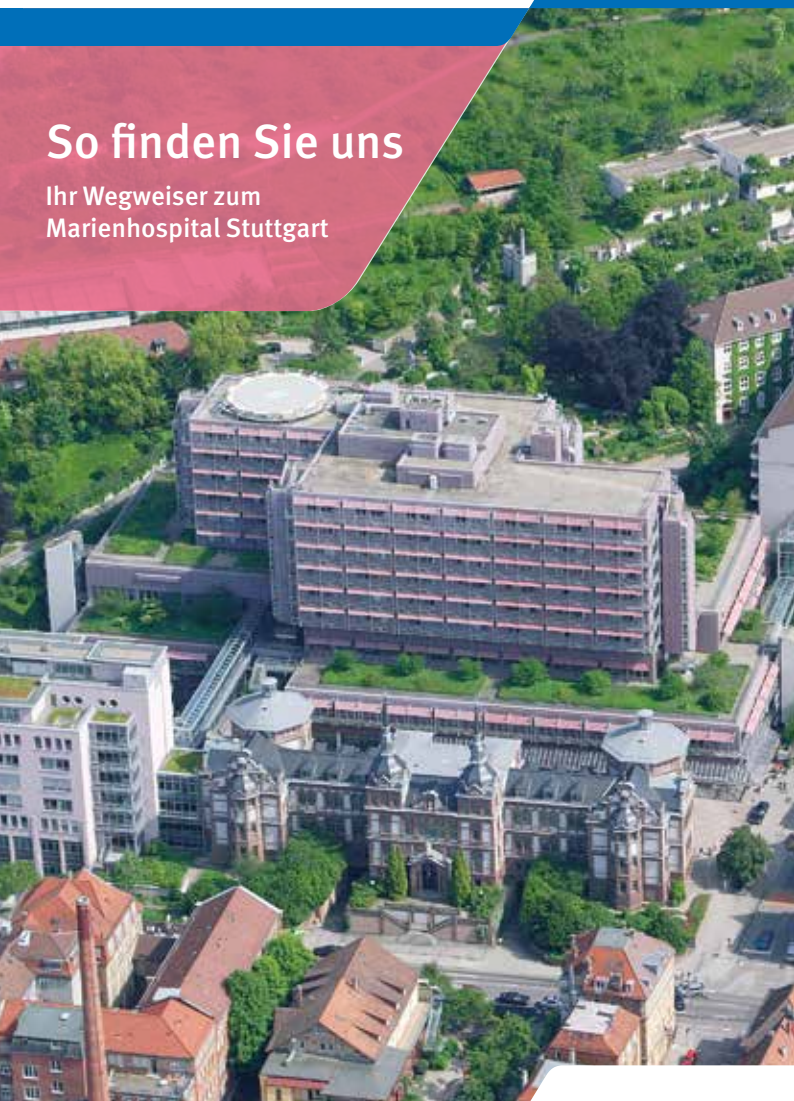




Marienhospital Stuttgart
MEDIZIN LEBEN. MENSCH SEIN.

So finden Sie uns

Ihr Wegweiser zum
Marienhospital Stuttgart



Eine Einrichtung der
Vinzenz von Paul
Kliniken

» Gut mit öffentlichen Verkehrsmitteln zu erreichen

Anfahrt

Mit Bus oder Bahn

- Falls Sie mit öffentlichen Verkehrsmitteln ins Marienhospital kommen: Die Haltestelle „Marienhospital“ (Bus 41) befindet sich vorm Krankenhaus.
- U-Bahn und Bushaltestellen „Erwin-Schoettle-Platz“ (U1, U9, U34, Bus 42) liegen etwa fünf Gehminuten entfernt und die U-Bahn- und Bushaltestellen „Marienplatz“ (U1, U9, U34, Zahnradbahn 10, Bus 41, 43) etwa acht Gehminuten vom Marienhospital (siehe Skizze rechts oben).
- Infos über Abfahrts- und Ankunftszeiten erhalten Sie telefonisch beim Verkehrs- und Tarifverbund Stuttgart unter der Rufnummer 0711 19449 oder auf der Internetseite www.vvs.de. Fahrplaninfos der Deutschen Bahn gibt es rund um die Uhr unter der kostenpflichtigen Telefonnummer 0180 6996633 sowie im Internet unter www.bahn.de.

Mit dem Auto

Viele Wege führen zum Marienhospital (siehe Skizze rechts unten). Hier finden Sie eine Beschreibung der einfachsten Strecke, wenn Sie von außerhalb Stuttgarts kommen:

- Verlassen Sie die Autobahn A8 über die Abfahrt Degerloch. Von dort aus halten Sie sich auf der B27 Richtung „S-Zentrum, S-Degerloch, S-Möhringen-Ost“. Nach etwa vier Kilometern wählen Sie die Abfahrt „Stuttgart Süd, West, Sonnenberg“ und folgen den Wegweisern Richtung „Stuttgart Süd“.
- Nach weiteren ca. vier Kilometern fahren Sie zunächst in Richtung „Stuttgart West“ und dann nach den Hinweisschildern „Marienhospital“. Das Krankenhaus liegt an der Ecke Böheim-/Eierstraße in Heslach, einem Stadtteil im Süden Stuttgarts. Navi-Adresse: Böheimstr. 37, 70199 Stuttgart.



Gebäudeübersicht

- 1 Hauptgebäude St. Maria
- 2 Alter Marienbau
- 3 St. Paul
- 4 St. Veronika
- 5 St. Luise
- 6 St. Peter (Institut für Laboratoriumsmedizin)
- 7 Tiefgarage Böheimstraße
- 8 Bildungszentrum Vinzenz von Paul
- 9 Parkhaus Eierstraße

Parken

Bitte benutzen Sie entweder die Tiefgarage im Gebäude St. Paul oder das Parkhaus in der Eierstraße (siehe Skizze rechts oben und Foto oben). Die Parkhäuser haben durchgehend geöffnet. Die Benutzung ist gebührenpflichtig.

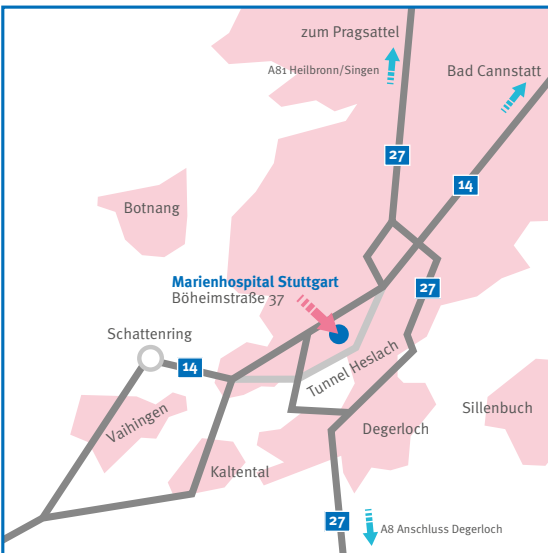
Tipps für die Rückfahrt

Wenn Sie vom Marienhospital aus zur Autobahn A8 oder zur A 81 gelangen wollen, fahren Sie am besten folgendermaßen: Von der Tiefgarage im Gebäude St. Paul aus biegen Sie rechts in Richtung Stadtmitte auf die Böheimstraße ab. An der nächsten großen Ampelkreuzung fahren Sie dann rechts in die ausgeschilderten Richtungen „B 14, Böblingen, S-Vaihingen“ ab und folgen der weiteren Beschilderung.

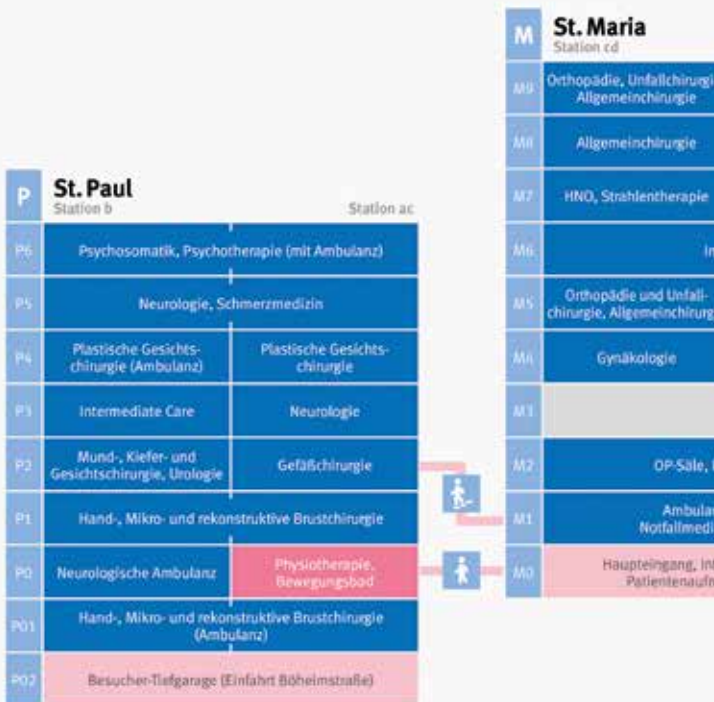
Anfahrt mit Bus und Bahn



Anfahrt mit dem Auto



» Übersichtsplan Gebäude und Stationen



Wichtige Telefonnummern

Telefonzentrale: 0711 6489-0

Faxzentrale: 0711 6489-2220

Personal Service Point: 0711 6489-5555

Arbeitsmedizinisches Institut: 0711 6489-2190

Bildungszentrum Vinzenz von Paul: 0711 6489-3450

Fachschule für Pflege: 0711 6489-2850

Presse- und Öffentlichkeitsarbeit: 0711 6489-2040

Stationen ab

0.	Innere 2, 3
	Innere 2
	HNO
Innere 1	
ie	Orthopädie und Unfallchirurgie
	Geburtshilfe, Kreißsaal, Neugeborene
Intensivstation	
enzenebene M1 izin, Notfallpraxis	
ormation, Café, Kiosk, ahme, PIZ, Kapelle	

V	St. Veronika	St. Luise	L
V6	Konferenzraum		L6
V5	Palliativstation	Palliativstation	L5
V4	Innere 3		L4
V3	Innere 2		L3
V2	Logopädie, Chemotherapie, Schlaflabor, Dentallabor		L2
V1	Behandlungsräume Innere 2+3, Ultraschall, EKG		L1
V0	Eingang Eiertstraße		L0
V01			L01

Postanschrift

Marienhospital Stuttgart
 Böheimstraße 37
 70199 Stuttgart

Postfach 103163
 70027 Stuttgart

Weitere Informationen

www.marienhospital-stuttgart.de
[www.facebook.com/
 MarienhospitalStuttgart](https://www.facebook.com/MarienhospitalStuttgart)